PROJETO PAVIMENTAÇÃO
ESCALA 1:1000

LEGENDA

- PAVIMENTO NOVO À EXECUTAR
- MEIO FIO NOVO À EXECUTAR

1. PRAÇA MANOEL BONITO
2. PRAÇA GETÚLIO VARGAS
3. PARQUE MUNICIPAL JOHN KENNEDY

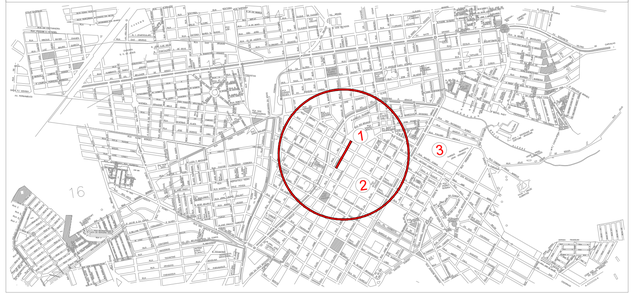

PLANTA DE LOCALIZAÇÃO
SEM ESCALA

DETALHE ÁREA DE ENTRONCAMENTO
SEM ESCALA

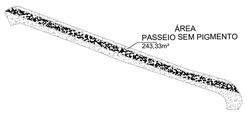

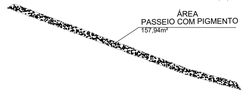

COORDENADAS GEOGRAFICAS IMPLANTAÇÃO CALÇADÃO RUA RUI BARBOSA, ARAGUARI - MG							
ITEM	DESCRIÇÃO	INÍCIO	Latitude	Longitude	FIM	Latitude	Longitude
1	**RUA RUI BARBOSA**	RUA BRASIL ACIOLLI	18°38'55.91"S	48°11'27.62"O	RUA TV. SÃO BENTO	18°38'54.42"S	48°11'25.17"O

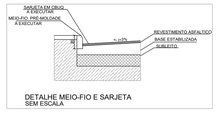

DETALHE MEIO-FIO E SARJETA
SEM ESCALA

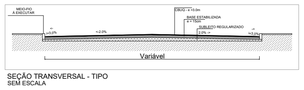

SEÇÃO TRANSVERSAL - TIPO
SEM ESCALA



DETALHE - PAVIMENTO ASFÁLTICO
SEM ESCALA

TITULO
PROJETO INFRAESTRUTURA URBANA

CREA:

OBS.:

AMVAP
ASSOCIAÇÃO DOS MUNICÍPIOS DA MICRORREGIÃO DO VALE DO PARANAÍBA
AV. ANTÔNIO THOMAZ FERREIRA REZENDE, 3180 - TELEFAX (0xx34)3213-2433
DISTRITO INDUSTRIAL - CEP. 38.402-349 - UBERLÂNDIA - MINAS GERAIS
E-mail: amvap@amvapmg.org.br - Home Page: www.amvapmg.org.br
CREA - 10.595

PROJETO PARA:
IMPLANTAÇÃO DO CALÇADÃO DA RUA RUI BARBOSA NO MUNICÍPIO DE ARAGUARI - MG

LOCAL:RUA RUA BARBOSA - ARAGUARI - MG

PROP:
PREFEITURA MUNICIPAL DE ARAGUARI - MG

ASSINATURAS:

PREFEITURA MUNICIPAL DE ARAGUARI - MG

Projet.: AMVAP Assoc. Munic. Mic. V. do Paranaíba
Engenheiro Civil: JOICE ROBERTA RIBEIRO
CREA: MG-154978
CREA: MG-10.595-D

AREA: (m²)

Processo nº: 900568/2019

ART. nº:

CONTEÚDO:
PROJETO PAVIMENTAÇÃO
SEÇÃO TRANSVERSAL
DETALHES E LEGENDAS
COORDENADAS GEOGRAFICAS
PLANTA DE LOCALIZAÇÃO

Data: NOVEMBRO DE 2021

Folha: 1-2

Escala: INDICADA

Desenho: LEANDRO SANTOS

ARQUITETURA	ESCALA DE PLOTAGEM	CONFIGURAÇÃO DAS PENAS										
		RED	YELLOW	GREEN	CYAN	BLUE	MAGENTA	WHITE	11	21	100	250
JOICE	INDICADA	0.10	0.20	0.25	0.30	0.40	0.60	0.10	0.10	0.10	0.10	0.10